

УТВЕРЖДАЮ
Руководитель рабочей группы
Хорощенок А.В.

«0» февраля 2017г.

АКТ ОБСЛЕДОВАНИЯ
объекта социальной инфраструктуры
К ПАСПОРТУ ДОСТУПНОСТИ ОСИ
№ 3

«0» февраля 2017 г.

Наименование территориального
образования субъекта Российской
Федерации

1. Общие сведения об объекте

- 1.1. Наименование (вид) объекта крытый каток «Звёздный»
- 1.2. Адрес объекта Красноярский край г. Ачинск , ул. Кравченко 30
- 1.3. Сведения о размещении объекта:
 - отдельно стоящее здание 2 этажа, 3978,4 кв. м.
 - наличие прилегающего земельного участка (да, нет)
- 1.4. Год постройки здания 2008.
- 1.5. Дата предстоящих плановых ремонтных работ: *текущего 2017г., капитального 2017-2019 г.*

сведения об организации, расположенной на объекте

- 1.6. Название организации (учреждения), (полное юридическое наименование – согласно Уставу, краткое наименование)
Муниципальное бюджетное предприятие «Городской спортивный комплекс «Олимп» сокращенно **МБУ «ГСК «Олимп»**
- 1.7. юридический адрес организации (учреждения) Красноярский край, г.Ачинск, ул. Кравченко,30
- 1.8. Основание для пользования объектом (оперативное управление, аренда, собственность)
- 1.9. Форма собственности (государственная, негосударственная)
- 1.10. Территориальная принадлежность (федеральная, региональная, муниципальная)
- 1.11. Вышестоящая организация (наименование) Администрация города Ачинска Красноярского края
- 1.12. Адрес вышестоящей организации, другие координаты Красноярский край, г. Ачинск, ул. Свердлова , 17.

2. Характеристика деятельности организации на объекте

Дополнительная информация _____

3. Состояние доступности объекта

3.1. Путь следования к объекту пассажирским транспортом

общественный транспорт (маршрутные автобусы №1,5, трамваи №1,2,3)

(описать маршрут движения с использованием пассажирского транспорта)
наличие адаптированного пассажирского транспорта к объекту есть.

3.2. Путь к объекту от ближайшей остановки пассажирского транспорта:

3.2.1 расстояние до объекта от остановки транспорта 100 м

3.2.2 время движения (пешком) 2-3 мин

3.2.3 наличие выделенного от проезжей части пешеходного пути (да, нет),

3.2.4 Перекрестки: нерегулируемые; регулируемые, со звуковой сигнализацией, таймером; нет

3.2.5 Информация на пути следования к объекту: акустическая, тактильная, визуальная; нет

3.2.6 Перепады высоты на пути: есть, нет

Их обустройство для инвалидов на коляске: да, нет

3.3. Организация доступности объекта для инвалидов – форма обслуживания

№ п/п	Категория инвалидов (вид нарушения)	Вариант организации доступности объекта (формы обслуживания)*
1.	Все категории инвалидов и МГН	А
	<i>в том числе инвалиды:</i>	
2	передвигающиеся на креслах-колясках	ВНД
3	с нарушениями опорно-двигательного аппарата	А
4	с нарушениями зрения	А
5	с нарушениями слуха	А
6	с нарушениями умственного развития	ДУ

* - указывается один из вариантов: «А», «Б», «ДУ», «ВНД»

3.4. Состояние доступности основных структурно-функциональных зон

№ п/п	Основные структурно-функциональные зоны	Состояние доступности, в том числе для основных категорий инвалидов**	Приложение	
			№ на плане	№ фото
1	Территория, прилегающая к зданию (участок)	ДП-И (К,О,У) ДЧ-И (Г,С)	8	№1, №5
2	Вход (входы) в здание	ДП-В	4	№1
3	Путь (пути) движения внутри здания (в т.ч. пути эвакуации)	ДЧ-И (К,О,С,Г) ДП-И (У)	9,10,11, 12,15, 16	№6,7, 13,19, 20,21, 23
4	Зона целевого назначения здания (целевого посещения объекта)	ДП-В	6	№19, 21,23
5	Санитарно-гигиенические помещения	ДП-И (Г,С,У) ВНД (К,О)	7,3,13, 14	№10, 11,12, 16,17
6	Система информации и связи (на всех зонах)	ДП-И (К,О,У) ДЧ-И (С,Г)	4	№8
7	Пути движения к объекту (от остановки транспорта)	ДП-В	17,18, 19	№3,4, 5

** Указывается: ДП-В - доступно полностью всем; ДП-И (К, О, С, Г, У) – доступно полностью избирательно (указать категории инвалидов); ДЧ-В - доступно частично всем; ДЧ-И (К, О, С, Г, У) – доступно частично избирательно (указать категории инвалидов); ДУ - доступно условно, ВНД - недоступно

3.5. ИТОГОВОЕ ЗАКЛЮЧЕНИЕ о состоянии доступности ОСИ:

4. Управленческое решение (проект)

4.1. Рекомендации по адаптации основных структурных элементов объекта:

№ п/п	Основные структурно-функциональные зоны объекта	Рекомендации по адаптации объекта (вид работы)*
1	Территория, прилегающая к зданию (участок)	инд. решение с ТСП
2	Вход (входы) в здание	не нуждается
3	Путь (пути) движения внутри здания (в т.ч. пути эвакуации)	инд. решение с ТСП
4	Зона целевого назначения здания (целевого посещения объекта)	не нуждается
5	Санитарно-гигиенические помещения	инд. решение с ТСП
6	Система информации на объекте (на всех зонах)	инд. решение с ТСП
7	Пути движения к объекту (от остановки транспорта)	не нуждается
8.	Все зоны и участки	Ремонт, инд. решение с ТСП

*- указывается один из вариантов (видов работ): не нуждается; ремонт (текущий, капитальный); индивидуальное решение с ТСП; технические решения невозможны – организация альтернативной формы обслуживания

4.2. Период проведения работ 2017-2021 гг. в рамках исполнения Федерального Закона № 384-ФЗ от 30.12.2009 г., приказа Министерства спорта РФ №285 от 24.08.2015 г.
(указывается наименование документа: программы, плана)

4.3 Ожидаемый результат (по состоянию доступности) после выполнения работ по адаптации ДЧ-И (О.Г.С.У), ВВП (К)
Оценка результата исполнения программы, плана (по состоянию доступности) _____

4.4. Для принятия решения требуется, не требуется (нужное подчеркнуть):

4.4.1. согласование на Комиссии _____

(наименование Комиссии по координации деятельности в сфере обеспечения доступной среды жизнедеятельности для инвалидов и других МГН)

4.4.2. согласование работ с надзорными органами (в сфере проектирования и строительства, архитектуры, охраны памятников, другое - указать)

4.4.3. техническая экспертиза: разработка проектно-сметной документации;

4.4.4. согласование с вышестоящей организацией (собственником объекта);

4.4.5. согласование с общественными организациями инвалидов Ачинское местное отделение (ВОИ);

4.4.6. другое _____.

Имеется заключение уполномоченной организации о состоянии доступности объекта (*наименование документа и выдавшей его организации, дата*), прилагается нет.

4.7. Информация может быть размещена (обновлена) на Карте доступности субъекта Российской Федерации _____

(наименование сайта, портала)

5. Особые отметки

ПРИЛОЖЕНИЯ:

Результаты обследования:

- | | |
|--|---------|
| 1. Территории, прилегающей к объекту | на 3 л. |
| 2. Входа (входов) в здание | на 3 л. |
| 3. Путей движения в здании | на 3 л. |
| 4. Зоны целевого назначения объекта | на 3 л. |
| 5. Санитарно-гигиенических помещений | на 3 л. |
| 6. Системы информации (и связи) на объекте | на 3 л. |

Результаты фотофиксации на объекте 23 шт. на 2 л.

Поэтажные планы, паспорт БТИ на 15 л.

Другое (в том числе дополнительная информация о путях движения к объекту) план подходящих путей , план путей внутреннего перемещения на 1 л.


Руководитель рабочей группы директор МБУ «ГСК Олимп» Хорощеников А.В.
(Должность, Ф.И.О.)



(Подпись)

Члены рабочей группы

зам. директора Деревягин А.В.
(Должность, Ф.И.О.)




(Подпись)

инспектор по охране труда Делеске Л.Г.
(Должность, Ф.И.О.)




(Подпись)

инспектор по противопожарной безопасности Петров А.В.
(Должность, Ф.И.О.)



(Подпись)


Заведующий спортивным объектом Поликарпов В.А.



(Подпись)

В том числе:

представители общественных
организаций инвалидов председатель АМО (ВОИ) Володин И.В.
(Должность, Ф.И.О.)



(Подпись)

представители организации,
расположенной на объекте _____

(Должность, Ф.И.О.)

(Подпись)

(Должность, Ф.И.О.)

(Подпись)

Управленческое решение согласовано «10» февраля 2017 г.
(протокол № 1) Комиссией (название) рабочей группы
